



Pomáhat a chránit

KRAJSKÉ ŘEDITELSTVÍ POLICIE MORAVSKOSLEZSKÉHO KRAJE

Územní odbor Bruntál
dopravní inspektorát



Č.j.:KRPT-179041/ČJ-2020-070106

Bruntál 22. září 2020
Odesláno DS

AS PROJEKT CZ s.r.o.
U prostředního mlýna 128
P e l h ř i m o v

Stanovisko pro stavební povolení.

název: Zimní stadion na Kavalcově ulici v Bruntále

Policie ČR, dopravní inspektorát Bruntál, v souladu s ustanovením § 16, odst. 2, písm. b) zákona č.13/1997 Sb o pozemních komunikacích, ve znění pozdějších předpisů, Vám na základě Vaší žádosti sděluje, že

s o u h l a s í

s PD k vydáním stavebního povolení.

Odůvodnění: Žadatel předložil návrh PD (včetně PDZ) k níž nemá zdejší DI připomínky. Dále dle § 77 odst. 2 písm. b) zákona č. 361/2000 Sb., o provozu na pozemních komunikacích vyjadřuje stanovisko k užití místní a přechodné úpravy provozu a k užití zařízení pro provozní informace na silnicích a místních komunikacích dle Vaší žádosti.

zpracoval: por. Ing. Jindřich Suchý

npor. Bc. Pavel Černý v.r.
Vedoucí DI Bruntál

npor. Bc. Pavel Černý
22.09.2020 09:33:47
Digitálně podepsal:
npor. Bc. Pavel Černý
POLICIE ČESKÉ REPUBLIKY

www.policie.cz

Partyzánská 7
792 01 Bruntál

Tel.: +420 974 731 111
Fax: +420 974 731 929
Email: brdi@mvcr.cz

M 1:250

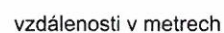
ETAPA STAVEBNÍCH ÚPRAV MK CHELČICKÉHO / KAVALCOVY,



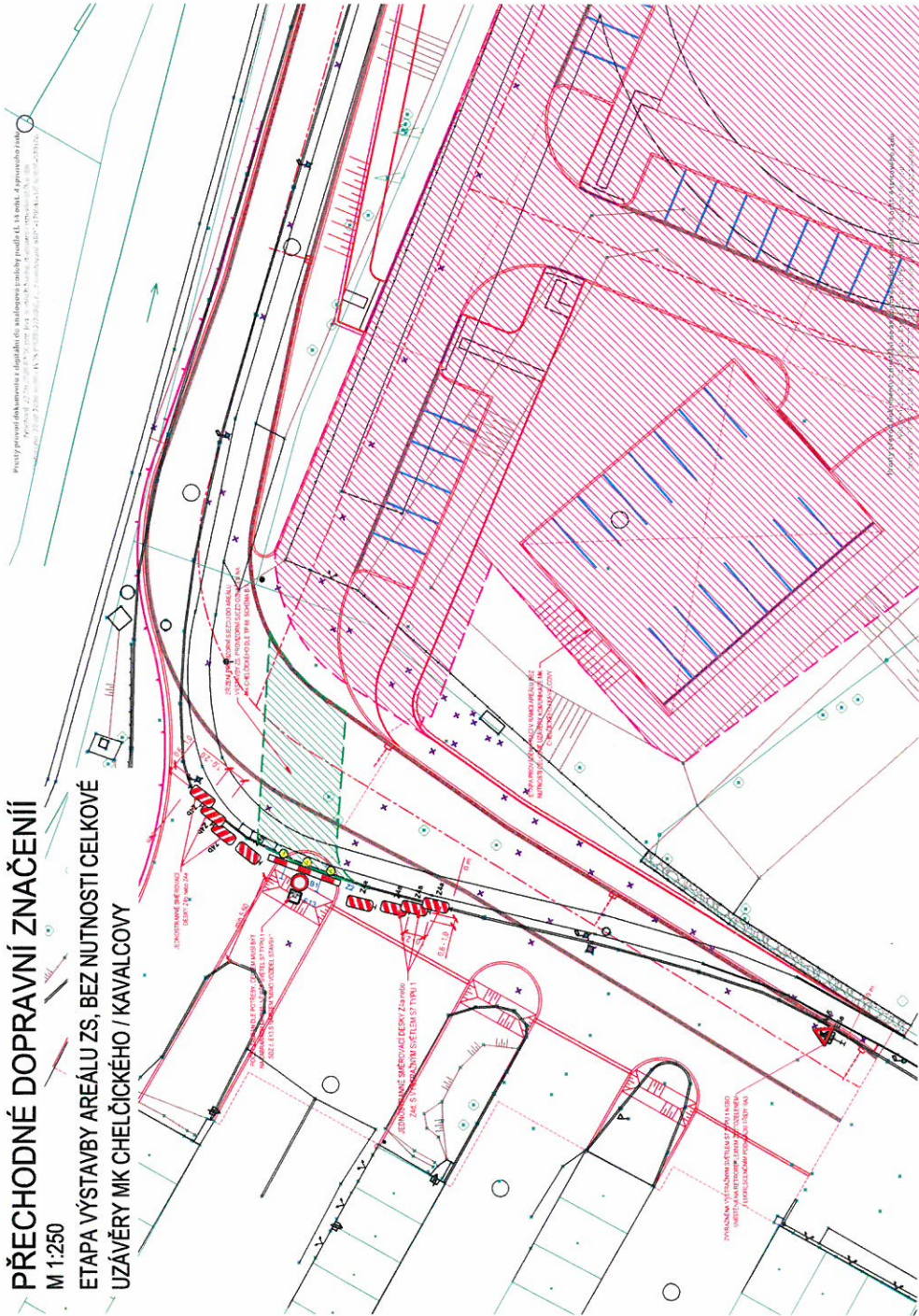
657	HRANICE PARCEL	HRANICE STAVEBNÍHO ÚZEMÍ	HRANICE PLOCH
	PARCELNÍ ČÍSLO	PARCELNÍ ČÍSLO	HRANÝ ZPĚVNĚNÝ PLOCH
	PLOT	PLOT	OKRNEVÁ ZED
	ZÁHRADY	ZÁHRADY	BRANÝ A BRANÝ
	VÝCHO OBLIKU	VÝCHO OBLIKU	SVĚSLE DOPRAVNÍ ZNAČENÍ
	SLOUPY VO	SLOUPY VO	SLOUPY ELEKTŘICKÉHO VEDENÍ
	SÁČKA, ULUČNÍ VPUST	SÁČKA, ULUČNÍ VPUST	SOUPE, HYDRANT
	ORIENTAČNÍ SLOUPEK PLYNŮ	ORIENTAČNÍ SLOUPEK PLYNŮ	STROMY, KERY
	ETAPA STAVEBNÍHO ÚPRAV MČO	ETAPA STAVEBNÍHO ÚPRAV MČO	ETAPA VÝSTAVBY AERÁLU ZS N

[illegible]

Vedoucí projektant ING. LUDMÍR KONVČNÝ	Zodpovědný projektant ING. LUDMÍR KONVČNÝ	Vypracoval
INVESTOR: Město Brumál, Nábřeží 994/20, 75201 Brumál		
LÚCEL: Projektová dokumentace pro stavební povolení		
KACE:	LÚCEL:	DSP
ČAST:	Zimní stadion na Kavčových ulici - komunikace D.2	OŠ ZNAJENÍ 1807
PŘÍLOHA	I/O-1 - Komunikace, zpevnění plochy a chodníky	MĚŘENÍ 1:250
PŘECHODNÉ DOPRAVNÍ ZNAČENÍ ETAPA STAVEBNÍ ÚPRAVY MK CHELICKÉHO KANÁLU		
D.2.16.2		



PŘECHODNÉ DOPRAVNÍ ZNAČENÍ
M 1:250
ETAPA VÝSTAVBY AREÁLU ZS, BEZ NUTNOSTI CELKOVÉ
UZÁVĚRY MK CHELČICKÉHO / KAVALCOVY



LEGENDA:

- HRANICE PARCEL
- PARCELNÍ ČÍSLO
- HRANY ZPŘEVÝŠNÝCH PLOCH
- PLOT
- OPĚRNÁ ZĚD
- ZÁBRADÍ
- BRÁNY A BRANKY
- VCHOD OBJEKTU
- SVISLÉ DOPRAVNÍ ZNAČENÍ
- SLOUPY VO
- SLOUPY ELEKTRICKÉHO VEDENÍ
- ŠACHTA ULIČNÍ VPUST
- ŠOUPĚ, HYDRANT
- ORIENTAČNÍ SLOUPEK PLYNU
- STROMY, KEŘE
- ETAPA VÝSTAVBY AREÁLU ZS - PROVODNÍ SJEZD
- ETAPA VÝSTAVBY AREÁLU ZS - ROZSAH

UPOZORNĚNÍ:

Použití dopravní značky, světelné signály a dopravní zařízení musí být v souladu s vyhláškou č. 234/2015 Sb., ČSN EN 12899-1, ČSN EN 12866, TP 65, TP 66, TP 70, V1, V1.1, V1.2 a V1.3.

Dopravní značky, světelné signály a dopravní zařízení se umísťují bezprostředně před začátkem stavebních prací - není-li to možné, musí být jejich umístění odloženo. Při jejich umístění se postupuje ve směru dopravního proudu a při jejich odstranění se postupuje také ve směru dopravního proudu, ale až poté, kdy jsou všechny jízdní pruhy v tomto směru zcela průjezdné. Se stavebními pracemi smí být započato teprve tehdy, až jsou instalovány všechny potřebné dopravní značky, světelné signály a dopravní zařízení.

Označení pracovního místa musí být vždy aktualizováno dle aktuálního postupu prací a po jejich ukončení musí být neprodělně odstraněno.


Dopravní značky, které mají význam jen v časové omezené době musí být mimo dobu zrušení, zrušení se vyjadřuje třízbojím štruktúrním označovačem.

Všechny použité dopravní značky musí být rekonstruovány v třízbojím označovači R1, pokud není ve výkresu uvedeno jinak.

Na jednom pracovním místě nelze kombinovat směrnicí desky Z 4a s směrnicí desky Z 4b s deskami Z 4c.

Zabíhání velurů pádů do prostoru pracovního zábradu v rámci stavebních úprav choditkových ploch bude provedeno mobilními zábradly s výhledem obchodní tras a dodržování jejich bezpečnosti.

Souhrnný systém S-JTSK
Výkresový systém B.a.v.

Vedoucí projektant ING. LUBOMÍR KOMÁŘEK		Zodpovědný projektant ING. LUBOMÍR KOMÁŘEK	Vyraboval	
INVESTOR: Město Brumál, Nádrazní 994/20, 79201 Brumál				
ÚČEL: Projektová dokumentace pro stavební povolení				
AKCE: Zimní stadion na Kavalcově ulici - komunikace				
ČÁST: D.2 Dokumentace inženýrských objektů				
PŘÍLOHA IO-01 - Komunikace, zpevněné plochy a chodníky				
PŘECHODNÉ DOPRAVNÍ ZNAČENÍ ETAPA VÝSTAVBY AREÁLU ZS				ČÍSLO VÝKRESU D.2.1.6.1

